























## Straßendokumentation Innviertel L 508 Kobernauber Straße (Stand: 12.05.2005)

Km	Beschreibung	Fotos
0	Abzweigung der L 508 nach Ried 34 km bis Strasswalchen	
0,5	L 508, 1. enge Kurve gesehen aus Fahrtrichtung von Strasswalchen nach Ried	
0,9	50 km/h erstmals	
1,2	Beginnend 70 km/h	
1,6	Ende 70 km/h	
5,5	70 km/h Ortsdurchfahrt Kramling	
5,8	Ende 70 km/h-Beschränkung	

Km	Beschreibung	Fotos
6,1	Ortsgebiet Lohnsburg	
6,9	Ende Ortgebiet Lohnsburg	
8,9	Starke Steigung und wieder Durchfahrt durch Siedlungsgebiet	
9,3	Enge Kurve und starke Steigung wie von Foto vorher	
10,6	Ortsgebiet Kobernaußeren	
11,3	Ortsende Kobernaußeren fotografiert aus Gegenrichtung, nach Ortsausfahrt Kobernaußeren wieder enge Kurve 50 km/h-Beschränkung nur in Fahrtrichtung nach Ried	
12,6	Ortsgebiet Stelzen	

Km	Beschreibung	Fotos
13	Ortsende Stelzen und starke Steigung, danach aber gut ausgebaut	
18,3	Relativ gut ausgebaute Strecke	
20,4	Gut ausgebaute Strecke	
23,1	Gut ausgebaute Strecke, 70 km/h	
23,3	Abzweigung Pöndorf, Ende der Ausbaustrecke und beginnend 40 km/h-Beschränkung; Bei dieser Abzweigung noch 11 km bis Strasswalchen;	
23,4	Gleich nach dieser Abzweigung Ortsbeginn Höcken mit enger Ortsdurchfahrt und Kurven	
24,6	Ende der 40 km/h-Beschränkung	

Km	Beschreibung	Fotos
24,9	Gleichzeitig Ortsende Höcken; Anzeige kurvenreicher Strecke und Wildwechsel für 1500 m	
25,5	Kurvenreiche Strecke und Siedlungsdurchfahrt	
26,3	Ortsanfang Schneegattern	
27,6	Ortsende Schneegattern, beginnend 70 km/h	
28,7	Ende 70 km/h	
29,1	Ortsgebiet Mittererb	
29,3	Ende Ortsgebiet Mittererb	
29,6	Beginn Ortsgebiet Untererb	
30	Ende Ortsgebiet Untererb	

Km	Beschreibung	Fotos
30,3	Ortsgebiet Friedburg	
30,5	Kreisverkehr Ende L 508	

		in %
<b>Streckenlänge L 508 gesamt km</b>	30,50	100,00
Länge Ortsgebiete km	5,50	18,03
Anzahl Ortsgebiete	8	
Länge Beschränkung 80 km/h	0	0,00
Anzahl	0	
Länge Beschränkung 70 km/h	2,00	6,56
Anzahl	4	
Länge Beschränkung 50 km/h	0,30	0,98
Anzahl	1	
Länge Beschränkung 40 km	1,30	4,26
Anzahl	1	
Länge Geschwindigkeitsbeschränkungen	3,60	11,80
Anzahl	6	
Summe Ortsgebiete u. Geschwindigkeitsbeschränkungen	9,10	29,84
Anzahl	14,00	
Länge Überholverbote	0	0,00
Anzahl	0	