










Straßendokumentation Innviertel B 148 Altheimer Straße (Stand: 12.05.2005)

Km	Beschreibung	Fotos
	Fahrtrichtung Westen: Hinweis auf Autostraße in Deutschland (B 17/A94 - München) bei der Abzweigung Rans- hofen/Osternberg	
	Fahrtrichtung Osten: Hinweis auf A 8 Inn- kreis Autobahn bei Ab- zweigung B 156 Lamprechtshausener Straße	
0	Kreuzung mit der B 147, Umfahrung Brau- nau geht 2-spurig bis St. Peter a.H.	
3,3	Ende der Ausbaustre- cke - Beginnend 70 km/h und Überholver- bot	
3,7	Ende der 70 km/h- Beschränkung nach Zufahrt Braunau Ost	

Km	Beschreibung	Fotos
4,6	Ortsgebiet St. Peter	
5,4	Ende St. Peter und gleichzeitig Beginn 80 km/h und Überholverbot - begründet mit Unfallhäufigkeit	
7,2	Ende des Überholverbotes	
8,2	Ende 80 km/h-Beschränkung	
10,3	Geschwindigkeitsbeschränkung bei Siedlungsgebiet 70 km/h ohne Ortsgebiet (Ortschaft Elling)	
10,7	Ende der 70 km/h-Beschränkung	
11,7	Beginn 80 km/h	
11,9	Ende 80 km/h	
12,9	Kreuzung mit B 142 Richtung Mauerkirchen	
13,3	Beginn der Baustelle der Umfahrung Altheim	

Km	Beschreibung	Fotos
15,3	70 km/h-Beschränkung nach Ende der Baustelle bis Ortsgebiet Altheim	
???	Kreuzung mit der B 141 in Altheim	

			in %
Streckenlänge B 148 gesamt km	15,30		100,00
Länge Ortsgebiete km	0,80		5,23
Anzahl Ortsgebiete	1		
Länge Beschränkung 80 km/h	3		19,61
Anzahl	2		
Länge Beschränkung 70 km/h	2,50		16,34
Anzahl	3		
Länge Beschränkung 50 km/h	0,00		0,00
Anzahl	0		
Länge Beschränkung 40 km	0,00		0,00
Anzahl	0		
Länge Geschwindigkeitsbeschränkungen	5,50		35,95
Anzahl	5		
Summe Ortsgebiete u. Geschwindigkeitsbeschränkungen	6,30		41,18
Anzahl	6,00		
Länge Überholverbote	2,2		14,38
Anzahl	2		