





















## Straßendokumentation Innviertel B 147 Braunauer Straße (Stand: 12.05.2005)

Km	Beschreibung	Fotos
0,1	Steigung im Ortsgebiet von Friedburg, kurvenreich	
1,6	Ortsende Friedburg	 
2,0	Ortsbeginn Heiligenstatt, sehr eng bei km 2,1	
2,6	Ende Ortsgebiet Heiligenstatt, beginnend 70 km/h	
3,0	Ende 70 km/h	
3,1	Beginn kurvenreiche Strecke für 3 km	 
4,3	Beginn 80 km/h-	

Km	Beschreibung	Fotos
	Beschränkung	
4,6	Ende 80 km/h	
6,5	Unbeschränkter Bahnübergang	
7,0	70 km/h-Beschränkung	
7,5	Ende 70 km/h, Ortsbeginn Munderfing  Engstelle im Ortsgebiet Munderfing	
8,9	Ortsende Munderfing, beginnend 60 km/h-Beschränkung	
9,1	Ende 60 km/h-Beschränkung	
10,0	B 147 direkt neben Ortsgebiet Höllersberg	
11,8	Ortsgebiet Mattighofen, 70 km/h-Beschränkung	
12,0	Wegweiser zu den Betriebsgebieten in Mattighofen ca. 200 m nach Ortsbeginn Mattighofen von Süden kommend auf der B 147	
12,5	Ende 70 km/h-	

Km	Beschreibung	Fotos
	Beschränkung im Ortsgebiet von Mattighofen	
12,6	Abzweigung L 505 im Ortsgebiet von Mattighofen	
12,8	Stadtplatz v. Mattighofen	
13,3	Kreisverkehr im Ortsgebiet von Mattighofen	
14,0	Bahnübergang in Mattighofen	



Km	Beschreibung	Fotos
14,2	Ortsende v. Mattighofen, gleichzeitig Beginn Ortsanfang Schalchen	
15,1	Ortsende Schalchen	
15,9	Kurvenreiche Strecke, Schleudergefahr	
16,1	Beginn 70 km/h	
16,6	Ende 70 km/h	
17,3	Beginn Überholverbot ausgenommen Traktoren	
17,7	Unbeschränkter Bahnübergang	
18,6	60 km/h-Beschränkung	
18,9	Ende 60 km/h, Beginn Ortschaft Uttendorf	
19,5	Ortsdurchfahrt Uttendorf	
20,5	Ortsende Uttendorf	

Km	Beschreibung	Fotos
21,6	80 km/h-Beschränkung mit Unfallhäufigkeit	
23,9	Ende 80 km/h wegen Unfallhäufung vor Burgkirchen	
25,0	Ortsgebiet Burgkirchen  Ortsdurchfahrt Burgkirchen mit Baustelle	
26,0	Ortsende Burgkirchen	
	Kolonne zwischen Burgkirchen und Kühberg	
28,9	Enge Kurve	
29,1	Ortsgebiet Kühberg	
29,5	Ortsgebiet Kühberg Ende	
32,0	Ortsgebiet Braunau a.l.	

**Sonstige Fotos von der B 147 ohne Kilometrierung:**

Kolonne hinter Lkw:



Kolonne hinter Traktor:



		in %
<b>Streckenlänge B 147 gesamt km</b>	32,10	100,00
Länge Ortsgebiete km	9,80	30,53
Anzahl Ortsgebiete	9	
Länge Beschränkung 80 km/h	2,60	8,10
Anzahl	2	
Länge Beschränkung 70 km/h	3,80	11,84
Anzahl	3	
Länge Beschränkung 60 km/h	1,8	5,61
Anzahl	2	
Länge Beschränkung 50 km/h		0,00
Anzahl		
Länge Beschränkung 40 km		0,00
Anzahl		
Länge Geschwindigkeitsbeschränkungen	8,20	25,55
Anzahl	7	
Summe Ortsgebiete u. Geschwindigkeitsbeschränkungen	18,00	56,07

Anzahl	16,00	
Länge Überholverbote	0,4	1,25
Anzahl	1	