









Straßendokumentation Innviertel
B 142 Mauerkirchener Straße
(Stand: 12.05.2005)

Km	Beschreibung	Fotos
0	B 148 Altheimer Straße: Abzweigung der B 142	
0,2	Ortsgebiet Harterding	
0,4	Ortsende Harterding	
1,0	Ortsgebiet Bergham	
1,4	Ortsende Bergham	
1,5	Ortsgebiet Weng	
2,6	Ortsende Weng	

Km	Beschreibung	Fotos
4,0	70 km/h-Beschränkung beginnend beim Ortsgebiet Dietraching	
4,2	Ortsgebiet Dietraching	
4,4	Ende Ortsgebiet Dietraching und Ende 70 km/h	
5,3	Ortsgebiet Moosbach	
6,3	Ortsende Moosbach Kurvenreiche und steile Strecke	

Km	Beschreibung	Fotos
8,6	Ortsgebiet Mauerkirchen	
	Ortsdurchfahrt Mauerkirchen	
9,8	Ortsende Mauerkirchen	
10,0	Unbeschränkter Bahnübergang ohne Schrankensicherung	
12,2	Kreuzung mit der B 147	

		in %
Streckenlänge B 142 gesamt km	12,20	100,00
Länge Ortsgebiete km	4,10	33,61
Anzahl Ortsgebiete	6	
Länge Beschränkung 80 km/h	0,00	0,00
Anzahl	0	
Länge Beschränkung 70 km/h	0,40	3,28
Anzahl	1	
Länge Beschränkung 50 km/h	0,00	0,00
Anzahl	0	
Länge Beschränkung 40 km	0,00	0,00
Anzahl	0	
Länge Geschwindigkeitsbeschränkungen	0,40	3,28
Anzahl	1	
Summe Ortsgebiete u. Geschwindigkeitsbeschränkungen	4,50	36,89

Anzahl	7,00	
Länge Überholverbote	0	0,00
Anzahl	0	