







Straßendokumentation Innviertel B 141 Rieder Straße (Stand: 12.05.2005)

Km	Beschreibung	Fotos
0	Kreuzung mit der B 148 in Altheim	
0,7	Ortssende Altheim, Beginn 70 km/h	
0,8	Ende 70 km/h	
2,3	80 km/h - Ortschaft Mauernberg ohne Ortsgebiet	
2,6	Ende 80 km/h	
4,0	Ortsgebiet Polling	
5,1	Ortssende Polling	
5,7	Ortsgebiet Imolkam	
6,6	Ortssende Imolkam	
7,0	Beginn eines Überholverbotes ausgenommen Traktoren	
7,4	Ortschaft Alteneicht - Ende des Überholver-	

Km	Beschreibung	Fotos
	botes	
8,1	Beginn 80 km/h	
8,5	Ende 80 km/h	
8,9	Beginn 80 km/h - Bereich Abzweigung Richtung Hönhart, Aspach	
9,3	Ende 80 km/h	
10,6	Ortsgebiet Kirchheim	
11,4	Ende Ortsgebiet Kirchheim	
11,9	70 km/h-Beschränkung und Ortsgebiet Kraxenberg	
12,0	Überholverbot im Ortsgebiet beginnend	
12,2	Ortssende Kraxenberg	
12,3	Ende 70 km/h	
	11%-ige Steigung direkt nach Ortssende	
13,7	Fahrbahnschäden am Kraxenberg	
13,8 - 15,0	12%-iges Gefälle	

Km	Beschreibung	Fotos
15,2	beschränkter Bahnübergang nach dem starken Gefälle und Ortsgebiet Atzing	
15,6	Ende Ortsgebiet Atzing	
16,6	50 km/h-Beschränkung (Grund sind enge Kurven)	
16,9	Ende 50 km/h-Beschränkung und Beginn Ortsgebiet Mehrnbach	
17,9	Ortsende Ortsgebiet Mehrnbach	
19,3	Beginn 70 km/h-Beschränkung	
19,7	Ende 70 km/h, Anfang 50 km/h	
20,0	Ende 50 km/h	
	Ab hier breit ausgebauter Straße B 141	
20,9	70 km/h-Beschränkung und Überholverbot - wegen Kreuzungseinbindung	
21,2	Ende der Beschränkungen	
21,9	Beginn Überholverbot - Abfahrt Ried Nord	
22,4	Ende Überholverbot	
22,7	Beginn Überholverbot	
23,1	Ende Überholverbot	
23,7	Abfahrt Richtung Norden auf die A 8 -	
24,5	Überholverbot ausgenommen Traktoren	
24,7	Zufahrt Ried Ost - Beginn 70 km/h-Beschränkung	
24,8	Auffahrt Ried Ost auf die B 141	
25,2	Überholverbot und 70 km/h-Beschr. Ende	
25,9	Überholverbot wegen Abbiegespur	

Km	Beschreibung	Fotos
26,2	Ende Überholverbot	
29,0	B 141 als gefährliche Strecke bezeichnet, große Tafel für 5 km	
30,8	Überholverbot wegen einer langgezogenen unübersichtlichen Linkskurve, anschließend langgezogene Rechtskurve	
????	Ende dieses Überholverbotes (<i>muss ich übersehen haben</i>)	
33,3	Beginn Überholverbot und 80 km/h-Beschränkung	
33,6	Ende der Beschränkungen	
34,7	70 km/h-Beschränkung und Überholverbot - Kreuzungsbereich ua mit der A 8	
36,2	Auffahrt von der B 141 auf die A 8 Fahrtrichtung Linz	

		in %
Streckenlänge B 141 gesamt km	36,20	100,00
Länge Ortsgebiete km	5,20	14,36
Anzahl Ortsgebiete	7	
Länge Beschränkung 80 km/h	1,40	3,87
Anzahl	4	
Länge Beschränkung 70 km/h	3,20	8,84
Anzahl	6	
Länge Beschränkung 60 km/h	0	0,00
Anzahl	0	
Länge Beschränkung 50 km/h	0,60	1,66
Anzahl	2	
Länge Beschränkung 40 km	0,00	0,00
Anzahl	0	
Länge Geschwindigkeitsbeschränkungen	5,20	14,36
Anzahl	12	

Summe Ortsgebiete u. Geschwindigkeitsbeschränkungen	10,40	28,73
Anzahl	19,00	
Länge Überholverbote	5	13,81
Anzahl	9	